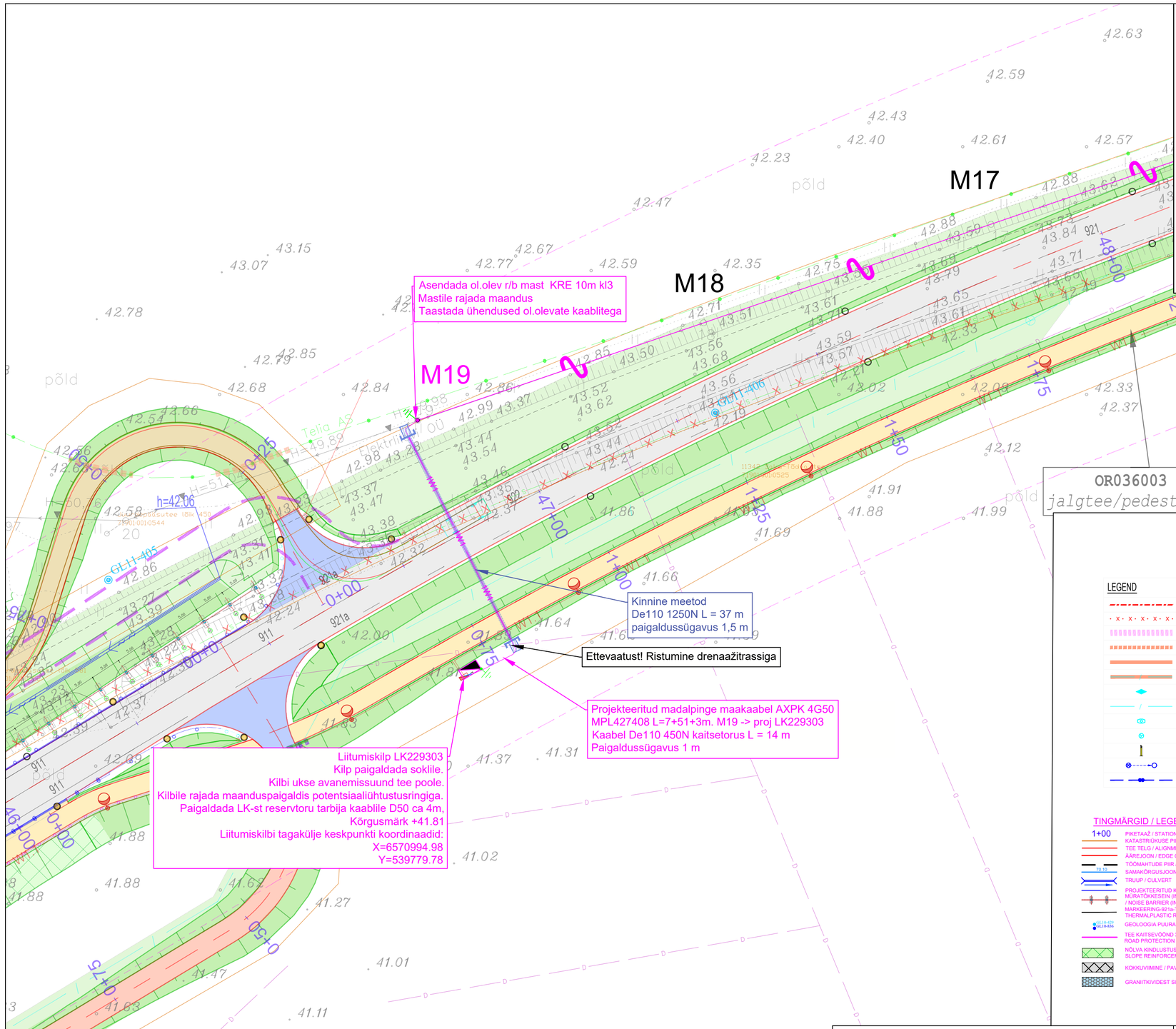

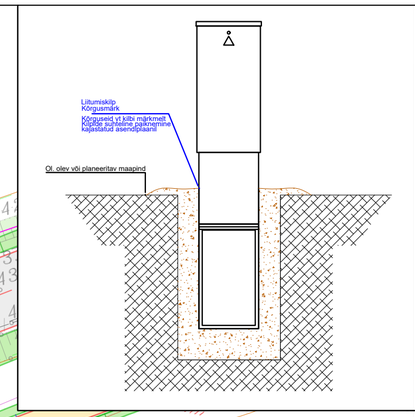

RISTUMINE TEISTE MAA-ALUSTE KOMMUNIKATSIOONIDEGA (VESI, KANALISATSIOON, KAUGKUTE, SIDE...)

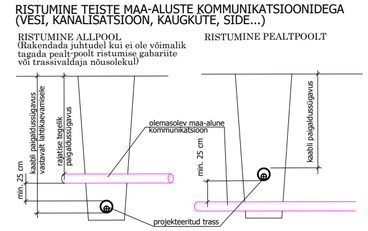

Haljasala taastamine

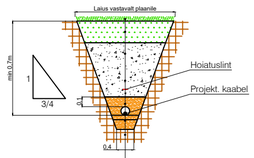

MURUKÜLV	
Sõelutud mineraalmuld kasvukihina	15 cm
TAGASITÄIDE (Kt=0.98, Kf≥0.5 m/ööp) (märkus 3)	
LIIV (Kt=0.98, Kf>0.5 m/ööp)	
LIIV Kf>0.5 m/ööp	
OLEMASOLEV PINNAS Kt=0.95	10 cm

K-Projekt AS töö tingmärgid:

LEGEND

- Raudtee kaitsevöönd/ Railway Protection zone
- Demonteeritav liin/ Removable line
- Kaitsetoru raudtee all 30kN/m²/ Protection pipe under railway 30kN/m²
- Sidekaabli kaitsmine/ Telecommunication cable protection section
- Projekteeritud reservtoru/ Designed reserv pipe
- Lisa kaitsetoru D160 1250N / Additional protection pipe D160 1250N
- Projekteeritud sidekaabli jätkumuhv/ Designed telecommunication cable joint
- Projekteeritud sidekanalisatsioon/multitoru / Designed telecommunication pipeline/multi tube
- Projekteeritud side raudbetoonkaev/ Designed concrete telecommunication connection chamber
- Projekteeritud side plastkaev/ Designed plastic telecommunication connection chamber
- Projekteeritud märketulp/ Designed marking post
- Projekteeritud ümber tõstmine/ Designed relocation
- Välja kaevatav ja ümbertõstev kaabel/ Excavable and relocatable cable

LEGEND

- Projekteeritud valgusti andmed/ Designed lighting data
  A-Tee kood/Road code-B-valgusti nr/luminaire nr
  C-valgusti võimsus/luminaire power
  D-masti tüüp/pole type
  H-faasering/phasing
- Projekteeritud sõiduteevalgusti/ Designed road lighting
- Projekteeritud kergliiklustee valgusti/ Designed light traffic road lighting
- W1.1 — Projekteeritud valgustuse maakaabel pinnases/ Designed lighting underground cable in the soil
- W1.1 — Projekteeritud valgustuse kaabel silla konstruktsioonis kaitsetorus/ Designed lighting cable in the bridge construction in protection pipe Ø75 1250N
- Projekteeritud reservtoru/ Designed reserve pipe Ø75 1250N
- Projekteeritud maanduspaigaldis/ Designed earthing system
- Projekteeritud valgustuse juhtimiskilp / Designed lighting junction box
- Perspektiivne liitumiskilp / Perspective metered junction box

TINGMÄRGID / LEGEND

- 1+00 PIKETAAŽ / STATIONS
- KATASTRIÜKUSE PIIR / LANDPLOT
- TEE TELG / ALIGNMENT
- ÄÄREJOON / EDGE OF PAVEMENT
- TÖÖMAHTUDE PIIR / WORKAREA BORDER
- 70.10 SAMAKÕRGUSJOON / ELEVATION LINE
- TRUUP / CULVERT
- PROJEKTEERITUD KRAAV / DESIGNED DITCH
- MÜRATÕKKESEIN (INFRAWAY OÜ TÖÖPROJEKT) / NOISE BARRIER (INFRAWAY OÜ DTD)
- MARKEERING-921a-TERMOPLASTIK / THERMALPLASTIC ROAD MARKING 921a
- GE10-1470 GE10-436 GEOLOOGIA PUURAUK / BOREHOLE
- TEE KAITSEVÖÖND 30m / ROAD PROTECTION ZONE 30m
- NÕLVA KINDLUSTUS KOOKOSKIUDMATIGA KUI H>2,5m / SLOPE REINFORCEMENT WITH COCONUT MAT IF H>2,5m
- KÖKKUVIIMINE / PAVEMENT UNITING
- GRANIITKIVIDEST SILLUTIS (TÄRINGUKIVID) / GRANITE STONE PAVING
- ASFALTKATE SÕIDUTEEL, KAHEKIHILINE / ASPHALT PAVEMENT ON CARRIAGEROAD, TWO LAYERS
- ASFALTKATE MAHASÕITUDEL, ÜHEKIHILINE / ASPHALT PAVEMENT ON EXITS, ONE LAYER
- ASFALTKATE JALGRATTA JA JALGTEE ASPHALT PAVEMENT PEDESTRIAN AND BICYCLE ROAD
- KATEND KRUUS / GRAVEL PAVEMENT
- KATEND FREESPURU / MILLED MATERIAL PAVEMENT
- HEAKORRASTATAV ALA, MURU / AREA TO BE REPAIRED, LAWN
- METSLOOMADE LÄBIPÄÄS / LANDSCAPE DESIGN FOR WILDLIFE PATHS
- MULDE NÕLV / FILL SLOPE
- KOONUSE KIVIKINDLUSTUS/ STONE REINFORCEMENT
- LIKVIDEERITAV OBJEKT / OBJECT TO BE LIQUIDATED
- TÄHISPOSTID / MARKER POSTS
- 6.79 DIM-MÕÕTKETT / DIMENSION LINE
- ÄÄREKIVI BETOON H=0 CM / KERBSTONE CONCRETE H=0CM
- ÄÄREKIVI BETOON H=12 CM / KERBSTONE CONCRETE H=12CM
- PÕRKEPIIRE N2W4 / DRIVEWAY PARAPET N2W4
- PÕRKEPIIRE N2W2, JALAKÄIJATELE OHUTU KAITSEELEMENDIGA / DRIVEWAY PARAPET N2W2, WITH SAFE PEDESTRIAN PROTECTION ELEMENT
- PÕRKEPIIRE H2W4 / DRIVEWAY PARAPET H2W4
- PÕRKEPIIRE H2W2, JALAKÄIJATELE OHUTU KAITSEELEMENDIGA / DRIVEWAY PARAPET H2W2, WITH SAFE PEDESTRIAN PROTECTION ELEMENT
- MAHAVIIK / ANCHORING
- TORUPIIRE / PIPE BARRIER
- RAADAMISE PIIR / BORDER OF DEFORESTING AREA
- D1 DRENAAŽITORU JA -KAEV/DRAINAGE PIPE AND DRAINAGE WELL
- K2 SADEMEVEEKANALISATSIOON JA -KAEV / STORMWATER PIPE AND GULLY
- PUHASTATAV KRAAV / CLEANABLE DITCH
- LIKVIDEERITAV KRAAV / DITCHES REMOVAL
- LIKVIDEERITAV DRENAAŽ / DRAINAGE REMOVAL

Stromtec OÜ töö nr 24-95 tingmärgid:

- 1W1 — Proj. 0.4 kV kaabel (eesmine nr on kaablite arv)
- Proj. 0.4 kV rippkeerdkaabel
- Proj. jaotus- ja liitumiskilp (reservtoruga)
- Proj. kaablikaitsetoru
- Proj. reservtoru
- Puurimise lähtekaevik
- Ol. olev 0.4 kV õhuliin
- S — Ol. olev sidetrass (valguskaabel)
- Ol. olev sidetrass (vaskkaabel)
- D — Ol. olev drenaaž
- Katastriüksuse piir

Märkused:

1. Projekt on teostatud digitaliseeritud alusplaanile vastavalt Elektrilevi OÜ poolt väljastatud projekteerimisülesandele 471509.
2.Alusplaanina on kasutatud K-Projekt AS tööd „Riigiteel nr 11342 Saku-Tõdva ja riigiteel nr 11240 Tõdva-Hageri asuvate Rail Baltica maanteeviaduktide ehitamine, Tänavavalgustuse asendiplaan" (04.04.2024). Kõrgused EH2000 süsteemis ja koordinaadid L-EST 97 süsteemis. . Liitumiskilpide kõrgused on projekteeritud võttes arvesse KLM Projekt OÜ tööd nr 2023 joonis nr 6 "Vertikaalplaneerimisjoonis" (04.02.2024).
3. Kaablite ja elektriseadmete paigaldamisel järgida kehtivates normdokumentides sätestatut ja valmistajatehase nõudeid. Normdokumentide nimekirja vt. seletuskirjast.
4. Enne ehitustööde algust tuleb projekteeritud kaablitrassi asukoht looduses maha märkida.
5. Maakaabel paigaldada kogu mahus kaitsetorusse 1,0m sügavusele või vastavalt joonisel viidatule. Ristumised teiste kommunikatsioonidega vt. seletuskirjast.
6. Kõik trassid on kooskõlastatud maaomanikega ning teiste kommunikatsioonide valdajatega.

Tellija: ELEKTRILEVI OÜ	STROMTEC	Aadress: Päevalille 2-2, Ülenurme, Tartumaa; 61714 MTR: TEL002388 Reg. nr: 12688881 Telefon: +372 553 4119 E-mail: jaanus@stromtec.ee		Kuupäev: 29.05.2024
Töö nimetus:	Elektriliitumine madalpingel, 11342 Saku-Tõdva tee T-11342 TV KM 4,7 Kajamaa küla Saku vald Harju maakond. LC1516. Tööprojekt.			Töö nr: 24-95
				Joonise nr: 001
				Mõõtkava: M1:500 A3
		Projekteerija:	Merlyn Randla 53568143	
Joonise nimetus:	Asendiplaan	Kontrollis:	Jaanus Kaldoja	